



# **Benvenuti all'Argentario! Guida alle spiagge per gli Ospiti dell' A Point Porto Ercole Resort & Spa**

Come ospiti dell' A Point Porto Ercole Resort & Spa, avete accesso privilegiato alle spiagge più belle della Maremma Toscana. Questa guida vi accompagnerà alla scoperta di acque cristalline, spiagge selvagge e calette nascoste, molte raggiungibili facilmente dal vostro resort. Un promontorio di rara bellezza nel cuore della Maremma Toscana, dove la macchia mediterranea incontra acque cristalline, spiagge selvagge e calette nascoste. Immergetevi in un'atmosfera di puro relax e scoprite paesaggi mozzafiato che vi lasceranno senza fiato. Dal comfort del vostro A Point Porto Ercole Resort & Spa, ogni giorno sarà un invito a esplorare angoli di paradiso e a creare ricordi indimenticabili.

GUIDA ALLE SPIAGGE

# I Tomboli: Feniglia & Giannella



## La Feniglia — 2 km

7 km di spiaggia sabbiosa e pineta lussureggiante, protetta come Riserva Forestale Statale. Habitat naturale di daini, volpi e uccelli migratori. La pista ciclabile e pedonale attraversa l'intera riserva, perfetta per lunghe passeggiate. Nel 1814 Napoleone I inviò 5 ingegneri per tagliare i tomboli e isolare il promontorio — il progetto ambizioso non fu mai realizzato. Fondale poco profondo, ideale per bambini. Accesso da Porto Ercole o Ansedonia.



## La Giannella — 8,2 km

Il tombolo più a nord, lungo e sabbioso, con acque calme e poco profonde. Ideale per windsurf e kitesurf grazie ai venti costanti. Spiaggia libera e numerosi stabilimenti balneari con bar e ristoranti direttamente sulla spiaggia. Perfetta per famiglie con bambini. Una stretta pineta alle spalle offre riparo nelle ore più calde. Facilmente raggiungibile in auto dalla Via Aurelia o da Orbetello.

# Porto Ercole: Le Vostre Spiagge Vicine

Porto Ercole è il vostro porto di partenza! Le spiagge più vicine all'A Point Porto Ercole Resort & Spa sono raggiungibili a piedi o in pochi minuti di auto. Scoprite le gemme nascoste a pochi passi dal vostro resort.



## Cala Galera — 600 metri

Cala Galera è a pochi passi da Porto Ercole, rinomata per la sua sabbia fine e chiara che si estende dolcemente verso un fondale basso e sicuro, rendendola perfetta per le famiglie con bambini piccoli. La spiaggia è storica: è stata sede di uno dei primi porti turistici d'Italia dagli anni '70, un simbolo di eleganza nautica.



## La Feniglia — 2 km

7 km di spiaggia sabbiosa e pineta lussureggiante, protetta come Riserva Forestale Statale. Habitat naturale di daini, volpi e uccelli migratori. La pista ciclabile e pedonale attraversa l'intera riserva, perfetta per lunghe passeggiate. Fondale poco profondo, ideale per bambini.



## Spiaggia Lunga / Sbarcatello — 2,6 km

Raggiungibile dalla Panoramica al km 1,55. Sentiero 200 m. Spiaggia libera con noleggio ombrelloni. La baia è dominata dal **Forte Stella**. La baia, caratterizzata da sabbia dorata mista a piccoli ciottoli, vanta acque cristalline e un fondale che digrada dolcemente, perfetto per nuoto e snorkeling.



## L'Isolotto — 2 km

Grande scoglio vicino allo Sbarcatello. In cima sorgeva il **Forte di Hercoletto** con un cannone a difesa della cala. Oggi non rimane nulla della struttura.



## Le Pilette — 8,2 km

Piscina naturale protetta dagli scogli, perfetta per i bambini. Il nome ricorda le pile del bucato. La spiaggia adiacente, **Le Monache**, era frequentata dalle suore dell'Asilo Ricasoli.



## L'Acqua Dolce — 5,3 km

Sabbia e ciottoli vicino all'Hotel Il Pellicano. Il sole tramonta dietro il monte alle 18:00. Il nome deriva da sette antichi rivoli d'acqua dolce dove i bagnanti si dissetavano.

# Spiagge con Storia



## Bagni di Domiziano — 7,6 km

Spiaggia sabbiosa ai piedi della villa dei Domizi Enobarbi (famiglia di Nerone, 36 a.C.). A bassa marea affiorano le antiche vasche per l'allevamento del pesce. Fondale dolce, ideale per bambini. Nessun servizio.



## Cala dei Santi & Grotta Azzurra — 4,7 km

Tra le zone più antiche del promontorio. La grotta ospita reperti di epoche remote; le stalattiti ricordano figure di santi. La vicina Grotta Azzurra illumina l'acqua di un blu intenso, come a Capri.



## La Cantoniera — 10 km

Raggiungibile attraverso la galleria dove dal 1913 al 1944 passava il trenino per Orbetello. Spiaggia vivace con tuffi dagli scogli. Con vento di scirocco il mare è cristallino. Accessibile ai disabili.




# Calette Comode & Servite



## La Soda — 8,3 km

Cala di ciottoli, ideale per sub principianti. Bar e ristorante sul mare. Facile accesso via terra.



## Il Pozzarello — 8,8 km

Ampia baia tranquilla, consigliata con vento di scirocco. Stabilimento, bar, ristorante. Accessibile ai disabili.



## La Bionda — 9 km

Graziosa caletta con barriera di scogli che mantiene l'acqua sempre calma. Sembra privata ma è pubblica. Nessun servizio.



## Cala Galera — 600 metri

Spiaggia sabbiosa con fondale basso, perfetta per i più piccoli. Uno dei primi porti turistici d'Italia dagli anni '70.

# Porto Santo Stefano: Le Spiagge Urbane



## La Marinella — 11,7 km

Spiaggia di ciottoli all'inizio del Lungomare. Fra i sassi si riconoscono i detriti del bombardamento della Seconda Guerra Mondiale, usati per la ricostruzione del paese.



## Il Moletto — 12,1 km

Piccola spiaggia nel cuore di Porto Santo Stefano, accessibile ai disabili. In estate viene allestito un campo da pallanuoto nelle acque antistanti.




## La Caletta — 12,3 km

Spiaggia dell'omonimo hotel con diving per osservare i cavallucci marini. Una piccola darsena artificiale è perfetta per i bambini.

# Spiagge Selvagge: La Natura Incontaminata

Lontane dai centri abitati, prive di servizi ma di straordinaria bellezza naturalistica. Portate acqua, ombrellone e maschera da snorkeling.




## La Cacciarella — 14,4 km

Incastonata tra due scogliere. Sentiero 500 m impegnativo. La **Grotta del Turco** nascose pescatori in fuga dai pirati nel '700.



## Cala Grande — 17,3 km

La cala più frequentata dalle imbarcazioni. Tre spiagge di ciottoli, sentiero nell'antica macchia di lecci. Ottima per snorkeling.



## Cala Moresca — 17,6 km

Il nome ricorda i pirati turchi e barbareschi (i "Mori"). Nel 1796 vi fu costituito un vero covo barbaresco. Raggiungibile dalla Panoramica.

# Gioielli della Strada Panoramica

## Cala del Gesso — 18,6 km

Una delle più belle dell'Argentario. Sentiero asfaltato di 700 m con panorami mozzafiato. Piccoli ciottoli di fronte all'isolotto dell'Argentarola. Sulla scogliera destra: resti di una **torre spagnola del XVI secolo**.



## Cala del Bove — 19 km

Scogliera levigata senza arenile, ottima per snorkeling. L'ultimo avvistamento ufficiale della **Foca Monaca** avvenne qui nel 1965. Il mammifero ha lasciato traccia solo nel nome.



# Spiagge Esclusive & Piscine Naturali



## Isolotto Beach Club — Porto Ercole

Un'oasi di esclusività e relax dove potrete godere di lettini confortevoli, ombrelloni raffinati, un bar vivace e un ristorante di alta qualità, tutti situati direttamente sulla spiaggia. Lasciatevi incantare dalle acque cristalline e dalla vista spettacolare che renderanno ogni momento indimenticabile.



## Mar Morto — 20,8 km

La barriera rocciosa crea **piscine naturali** sempre calme. Il fondale, tra i più belli dell'Argentario, è ricco di pesci e la sua acqua cristallina invita a lunghe nuotate. Portate ombrellone e acqua: nessun riparo né bar. Sentiero ~500 m.

# La Tua Avventura all'Argentario

Dall'eleganza di Cala Piccola alla magia selvaggia di Mar Morto, ogni spiaggia racconta una storia unica. Come ospiti dell'A Point Porto Ercole Resort & Spa, avete il privilegio di esplorare questo paradiso. Nuotate, immergetevi, e create ricordi indimenticabili.

**20+**

**Spiagge & Calette**

**7 km**

**Tombolo Feniglia**

**45 m**

**Profondità Scoglio  
del Corallo**

**36 a.C.**

**Villa Romana  
Domiziano**

📄 Per la versione in inglese, consulta la guida "Welcome to Argentario!" — stessa struttura, stessa bellezza, lingua diversa.

📄 Grazie per aver scelto l'A Point Porto Ercole Resort & Spa! La nostra reception è a vostra completa disposizione per consigli, prenotazioni di escursioni e per aiutarvi a vivere al meglio la vostra avventura all'Argentario.

